



Izhodišče
kapelica pri lipah nad Šentanelon

dotzina kroga
21.340 km

čas zmerne vožnje
2-3 h

višinska razlika
776 △ **860** ▽ **695** △ **946** -- **776** = cca **440 m**
km 00,00 km 03,02 km 05,37 km 10,34 km 21,34 težavnost

par zahtevnih in blagi vzponi

najprimernejši čas dneva

**pozno popoldne, ko sonce
porumeni jamiška pobojča**

vozne površine
makadam

zemljevidi
AS 36-37

**koroška karta občin, 1:75.000
izletniška karta Mežiška dolina, 1:50.000**



(pozornosti)

**Gornikov križ
Žirovnikov križ
Jamnica**


**Dvornikov kmečki muzej
kapelica nad Šentanelom**

gostilska ponudba

**kmečki turizem Mikel
gostišče Rifi
gostišče in kmečki turizem Marin**




**NAMEN KUNDIJEVIH KOLESARSKIH POTI JE
RAZISKOVANJE IN SPOZNAVANJE ATRAKTIVNE
POKRAJINE IN LUDI, KI SO OBČINA PREVALJE.**

**BODITE POZORNI NA SPUŠČENE PSE IN PREHITRE
AVTOMOBILE !!!
VOZITE NA LASTNO ODGOVORNOST !!!
OBILLO KOLESARSKIH UŽITKOV.**



**KUNDIJEVE
kolesarske poti**

zeleni krog



okrog

hribov

Blaža

Mavrela*

***bukovnik (mešolan, iterarno delujoč človek)**

podrobnejše informacije o lokalnih znamenitostih,
znamenitostih, o gostinski ponudbi, prenočiščih ... :
GARINTIA turistična agencija
Polje 5, SI-2391 Prevalje
tel.: 02 82 40 603
... ali še boljše, povprašajte donacine

zloženke Kundljevih kolesarskih poti in dodatne
informacije :

ENDURO trgovina in storitve
Trg 69a, SI-2391 Prevalje
tel.: 02 82 31 689

skrbnik Kundljevih kolesarskih poti in dodatne
informacije :



KUNDI

društvo za kulturo in šport

Spodnji kraj 21, SI-2391 Prevalje

GSM : 041 866 483 (Boštjan)

e-pošta : zeit@kundi.org

www.kundi.org