



Izhodišče
prodajalna koles ENDURO, Prevalje

dolžina kroga
22,450 km

čas zmerne vožnje
2-3 h

višinska razlika
415 ▽ **595** ▽ **505** ▽ **764** ▽ **415** = cca. **439 m**
km 00,00 km 05,20 km 06,30 km 11,93 km 22,45

težavnost

nekaj zahtevnih, pretežno blagi vzponi

najprimernejši čas dneva

pred večerom, s panoramami

zahajajočega sonca

vozne površine

asfalt, makadam

zemiševiti

AS 36-37

koroška karta občin, 1:75.000

izletniška karta Mežiška dolina, 1:50.000



(pozornost)

Štoparjev most

knjetije in kneti Dolge Brde

železniški tunel


panoramski razgledi

gostilska ponudba

Pečnikova brunarica




NAMEN KUNDIJEVIH KOLESARSKIH POTI JE RAZISKOVANJE IN SPOZNAVANJE ATRAKTIVNE POKRAJINE IN LUDI, KI SO OBČINA PREVALJE.

**BODITE POZORNI NA SPUŠČENE PSE IN PREHITRE AVTOMOBILE !!!
VOZITE NA LASTNO ODGOVORNOST !!!
OBILO KOLESARSKIH UŽITKOV.**



KUNDIJEVE
kolesarske poti

rumeni krog




vzdolž

razglednega
grebena
Dolge
Brde

podrobnejše informacije o lokalnih znamenitostih, značilnostih, o gostinski ponudbi, prenočiščih ... :
GARINTIA turistična agencija
Polje 5, SI-2391 Prevalje
tel.: 02 82 40 603
... ali še bolje, povprašajte domačine

zloženke Kundijevih kolesarskih poti in dodatne informacije :
ENDURO trgovina in storitve
Trg 69a, SI-2391 Prevalje
tel.: 02 82 31 689

skrbnik Kundijevih kolesarskih poti in dodatne informacije :



KUNDI

društvo za kulturo in šport

Spodnji kraj 21, SI-2391 Prevalje
GSM : 041 866 483 (Boštjan)
e-pošta : zeit@kundi.org
www.kundi.org