



Izhodišče
prodajalna koles ENDURO, Prevalje

dolžina kroga
27,850 km

čas zmerne vožnje
3-4 h

višinska razlika
415 ∇ 995 ∇ 415 = cca. 580 m
km 00,00 km 11,32 km 27,85

težavnost

srednje zahtevni in blagi vzponi

naiprimernejši čas dneva

**zjutraj in opoldne, ko je vsa Strojna
ohsijana s soncem**

vozne površine

asfalt, makadam

zanimjivosti

AS 36-37

koroška karta občin, 1:75.000

izletniška karta Mežiška dolina, 1:50.000



(pozornost)

žerovnikov križ

sv. Urh

kmetija Janež

vrh Strojne

Povrhov mlin

štoparjev most

gostinska ponudba

kmečki turizem Mikeš


kmečki turizem Koroš

Pečnikova brunarica

**NAMEN KUNDIJEVIH KOLESARSKIH POTI JE
RAZISKOVANJE IN SPOZNAVANJE ATRAKTIVNE
POKRAJINE IN LJUDI, KI SO OBČINA PREVALJE.**




**BODITE POZORNI NA SPUŠČENE PSE IN PREHITRE
AVTOMOBILE !!!**

**VOZITE NA LASTNO ODGOVORNOST !!!
OBILO KOLESARSKIH UŽITKOV.**



KUNDIJEVE
kolesarske poti

modri krog



V

strojno
med
strojanje

podrobnejše informacije o lokalnih znamenitostih,
znamenitostih, o gostinski ponudbi, prenočiščih ... :
GARINTIA turistična agencija
Polje 5, SI-2391 Prevalje
tel.: 02 82 40 603
... ali še bolje, povprašajte donacine

zloženke Kundijevih kolesarskih poti in dodatne
informacije :

ENDURO trgovina in storitve

Trg 69a, SI-2391 Prevalje

tel.: 02 82 31 689

skrbnik Kundijevih kolesarskih poti in dodatne
informacije :



KUNDI

društvo za kulturo in šport

Spodnji kraj 21, SI-2391 Prevalje

GSM : 041 866 483 (Boštjan)

e-pošta : zeit@kundi.org

www.kundi.org