



**prodajalna koles ENDURO, Prevalje**

**22.860 km**

**čas zmerne vožnje  
2-3 h**

**415**  $\Delta$  **680**  $\Delta$  **669**  $\Delta$  **860**  $\Delta$  **415** = cca. **456 m**  
km 00,00 km 06,50 km 07,48 km 11,50 km 22,86

**srednje zahtevni in blagi vzponi**

**pred večerom, s panoramami  
zahajajočega sonca**

**astalt, makadam**

**AS 36-37**

**koroška karta občin, 1:75.000**  
**izletniška karta Mežiška dolina, 1:50.000**

(pozornost)




**panoramski razgledi  
Gornikov križ**

**kapelica nad Šentanelom  
vas Šentanel**

**Štoparjev most**  
gostinska ponudba  
**gostišče in kmečki turizem Marin**  
**Pečnikova brunarica**




**NAMEN KUNDIJEVIH KOLESARSKIH POTI JE  
RAZISKOVANJE IN SPOZNAVANJE ATRAKTIVNE  
POKRAJINE IN LJUDI, KI SO OBČINA PREVALJE.**

**BODITE POZORNI NA SPUŠČENE PSE IN PREHITRE  
AVTOMOBILE !!!  
VOZITE NA LASTNO ODGOVORNOST !!!  
OBILO KOLESARSKIH UŽITKOV.**



**KUNDIJEVE  
kolesarske poti**

**rdeti krog**



**po**

**panoramski  
cesti  
v**

**Šentanel**

podrobnejše informacije o lokalnih znamenitostih,  
znamenitostih, o gostinski ponudbi, prenočiščih ... :  
**GARINTIA turistična agencija**  
**Polje 5, SI-2391 Prevalje**  
**tel.: 02 82 40 603**  
 ... ali še bolje, povprašajte domačine

zloženke Kundijevih kolesarskih poti in dodatne  
informacije :  
**ENDURO trgovina in storitve**  
**Trg 69a, SI-2391 Prevalje**  
**tel.: 02 82 31 689**

skrbnik Kundijevih kolesarskih poti in dodatne  
informacije :



**KUNDI**

društvo za kulturo in šport  
**Spodnji kraj 21, SI-2391 Prevalje**  
**GSM : 041 866 483 (Boštjan)**  
**e-pošta : zeit@kundi.org**  
**www.kundi.org**