



Izhodišče  
**prodajalna koles ENDURO, Prevalje**

dolžina kroga  
**17,640 km**

čas zmerne vožnje  
**2 h**

višinska razlika  
**415 ∇ 672 ∇ 539 ∇ 674 ∇ 415 = cca. 392 m**

km 00,00 km 06,50 km 10,56 km 12,35 km 17,64

težavnost

**zahtevni in srednje zahtevni vzponi**

najprimernejši čas dneva  
**s soncem visoko nad krogom**  
**osojne lege**

vozne površine  
**asfalt, makadam**

zemljevidi

**AS 36-37**

**koroška karta občin, 1:75.000**  
**izletniška karta Mežiška dolina, 1:50.000**


(pozornost)



**rimski sarkofag**  
**panorama Les**  
**cerkvi sv. Volbenka in sv. Ana**  
**rudniški rov Franciscus**  
gostinska ponudba  
**gostilna Luka**



**NAMEN KUNDIJEVNIH KOLESARSKIH POTI JE**  
**RAZISKOVANJE IN SPOZNAVANJE ATRAKTIVNE**  
**POKRAJINE IN LUDI, KI SO OBČINA PREVALJE.**

**BODITE POZORNI NA SPUŠČENE PSE IN PREHITRE**  
**AVTOMOBILE !!!**  
**VOZITE NA LASTNO ODGOVORNOST !!!**  
**OBILO KOLESARSKIH UŽITKOV.**



**KUNDIJEVE**  
**kolesarske poti**

**Vijoličasti krog**



**do**

**leških**  
**dvojčic**

podrobnejše informacije o lokalnih znamenitostih,  
znamenitostih, o gostinski ponudbi, prenočiščih ... :  
**GARINTIA turistična agencija**  
**Polje 5, SI-2391 Prevalje**  
**tel.: 02 82 40 603**  
... ali še bolje, povprašajte donacine

zloženke Kundijevih kolesarskih poti in dodatne  
informacije :  
**ENDURO trgovina in storitve**  
**Trg 69a, SI-2391 Prevalje**  
**tel.: 02 82 31 689**

skrbnik Kundijevih kolesarskih poti in dodatne  
informacije :



**KUNDI**

društvo za kulturo in šport

**Spodnji kraj 21, SI-2391 Prevalje**  
**GSM : 041 866 483 (Boštjan)**  
**e-pošta : zeit@kundi.org**  
**www.kundi.org**